



Legende

- Hauptgebäude
- Nebengebäude
- Schule
- Kindergarten
- Straßenachse
- Emissionslinie
- Oberfläche
- Lärmschutz
- Gemarkungsgrenze

Über Schwellenwert L_N
55 dB(A) in Einw./km²

250 <		<= 500
500 <		<= 750
750 <		<= 1000
1000 <		<= 1250
1250 <		<= 1500
1500 <		<= 1750
1750 <		<= 1750

Pegelwerte L_N
in dB(A)

55 <		<=57
57 <		<=60
60 <		<=62
62 <		<=62

Maßstab i.O. 1:10.000



Plan8.sgs

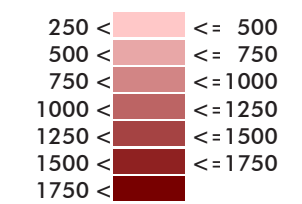
Gemeinde	Karlsdorf-Neuthard									
Projekt	Lärmaktionsplanung, 3. Runde	Projekt-Nr. 33059-2								
Planinhalt	Nachkartierung des Status quo Straßenverkehrslärm nach VBUS - L_N in dB(A) Hotspot-Schwellenwert 55 dB(A)	Plangröße 840 x 594								
<table border="1" style="font-size: small;"> <thead> <tr><th>Name</th><th>Datum</th></tr> </thead> <tbody> <tr><td>bearb. MR</td><td>15.11.2021</td></tr> <tr><td>gez. MS</td><td>15.11.2021</td></tr> <tr><td>gepr. FG</td><td></td></tr> </tbody> </table>	Name	Datum	bearb. MR	15.11.2021	gez. MS	15.11.2021	gepr. FG			Plan 8
Name	Datum									
bearb. MR	15.11.2021									
gez. MS	15.11.2021									
gepr. FG										



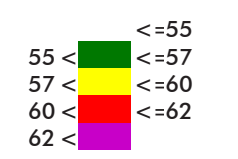
Legende

- Hauptgebäude
- Nebengebäude
- Schule
- Kindergarten
- Straßenachse
- Emissionslinie
- Oberfläche
- Lärmschutz
- Gemarkungsgrenze

Über Schwellenwert L_N
55 dB(A) in Einw./km²



Pegelwerte L_N
in dB(A)



Maßstab i.O. 1:5.000



Gemeinde	Karlisdorf-Neuthard									
Projekt	Lärmaktionsplanung, 3. Runde	Projekt-Nr. 33059-2								
Planinhalt	Nachkartierung des Status quo Straßenverkehrslärm nach VBUS - L_N in dB(A) Hotspot-Schwellenwert 55 dB(A)	Plangröße 840 x 594								
<table border="1" style="width: 100%; border-collapse: collapse;"> <thead> <tr> <th style="width: 10%;">Name</th> <th style="width: 10%;">Datum</th> </tr> </thead> <tbody> <tr> <td>bearb. MR</td> <td>15.11.2021</td> </tr> <tr> <td>gez. MS</td> <td>15.11.2021</td> </tr> <tr> <td>gepr. FG</td> <td></td> </tr> </tbody> </table>	Name	Datum	bearb. MR	15.11.2021	gez. MS	15.11.2021	gepr. FG		 <small>PlanBa.sgs</small> <small>Porzheimer Straße 15b 76227 Karlsruhe Tel.0721 / 94006-0 Fax 07251 / 94006-11</small>	Plan 8a
Name	Datum									
bearb. MR	15.11.2021									
gez. MS	15.11.2021									
gepr. FG										



Legende

- Hauptgebäude
- Nebengebäude
- Schule
- Kindergarten
- Straßenachse
- Emissionslinie
- Oberfläche
- Lärmschutz
- Gemarkungsgrenze

Pegelwerte L_{T} in dB(A)

- ≤ 65
- $65 < \leq 67$
- $67 < \leq 70$
- $70 < \leq 72$
- $72 <$

Maßstab i.O. 1:10.000












Plan9.sgs





Gemeinde	Oberhausen-Rheinhausen									
Projekt	Lärmaktionsplanung, 3. Runde	Projekt-Nr.								
Planinhalt	Nachkartierung des Status quo Straßenverkehrslärm nach RLS-90 Tag (6:00-22:00 Uhr)	Plangröße 840 x 594								
<table border="1" style="width: 100%; border-collapse: collapse;"> <thead> <tr> <th style="width: 10%;">Name</th> <th style="width: 10%;">Datum</th> </tr> </thead> <tbody> <tr> <td>bearb. MR</td> <td>12.10.2021</td> </tr> <tr> <td>gez. MS</td> <td>12.10.2021</td> </tr> <tr> <td>gepr. FG</td> <td></td> </tr> </tbody> </table>	Name	Datum	bearb. MR	12.10.2021	gez. MS	12.10.2021	gepr. FG		 <small>Geosoft GmbH & Co. KG Florzheimer Straße 15b 76227 Karlsruhe Tel.0721 / 94006-0 Fax 07251 / 94006-11</small>	Plan 9
Name	Datum									
bearb. MR	12.10.2021									
gez. MS	12.10.2021									
gepr. FG										



Legende

-  Hauptgebäude
-  Nebengebäude
-  Schule
-  Kindergarten
-  Straßenachse
-  Emissionslinie
-  Oberfläche
-  Lärmschutz
-  Gemarkungsgrenze



Pegelwerte L_{rT} in dB(A)

- | | | |
|------|---|------|
| 65 < |  | <=65 |
| 67 < |  | <=67 |
| 70 < |  | <=70 |
| 72 < |  | <=72 |

Maßstab i.O. 1:5.000



Plan9a.sgs

Gemeinde	Oberhausen-Rheinhausen	 ↑ N								
Projekt	Lärmaktionsplanung, 3. Runde		Projekt-Nr.							
Planinhalt	Nachkartierung des Status quo Straßenverkehrslärm nach RLS-90 Tag (6:00-22:00 Uhr)	Plangröße 840 x 594								
<table border="1" style="font-size: small;"> <thead> <tr> <th>Name</th> <th>Datum</th> </tr> </thead> <tbody> <tr> <td>bearb. MR</td> <td>12.10.2021</td> </tr> <tr> <td>gez. MS</td> <td>12.10.2021</td> </tr> <tr> <td>gepr. FG</td> <td></td> </tr> </tbody> </table>	Name	Datum	bearb. MR	12.10.2021	gez. MS	12.10.2021	gepr. FG		 <small>Geosoft GmbH & Co. KG Florzheimer Straße 15b 76227 Karlsruhe Tel.0721 / 94006-0 Fax 07251 / 94006-11</small>	Plan 9a
Name	Datum									
bearb. MR	12.10.2021									
gez. MS	12.10.2021									
gepr. FG										



Legende

- Hauptgebäude
- Nebengebäude
- Schule
- Kindergarten
- Straßenachse
- Emissionslinie
- Oberfläche
- Lärmschutz
- Gemarkungsgrenze

Pegelwerte L_{TN}
in dB(A)

- <=55
- 55 < <=57
- 57 < <=60
- 60 < <=62
- 62 <

Maßstab i.O. 1:10.000



Gemeinde	Oberhausen-Rheinhausen													
Projekt	Lärmaktionsplanung, 3. Runde	Projekt-Nr.												
Planinhalt	Nachkartierung des Status quo Straßenverkehrslärm nach RLS-90 Nacht (22:00-6:00 Uhr)	Plangröße 840 x 594												
<table border="1" style="width: 100%; border-collapse: collapse;"> <thead> <tr> <th style="width: 10%;"></th> <th style="width: 10%;">Name</th> <th style="width: 10%;">Datum</th> </tr> </thead> <tbody> <tr> <td>bearb.</td> <td>MR</td> <td>12.10.2021</td> </tr> <tr> <td>gez.</td> <td>MS</td> <td>12.10.2021</td> </tr> <tr> <td>gepr.</td> <td>FG</td> <td></td> </tr> </tbody> </table>		Name	Datum	bearb.	MR	12.10.2021	gez.	MS	12.10.2021	gepr.	FG		 <small>Geosoft GmbH & Co. KG Florzheimer Straße 15b 76227 Karlsruhe Tel.0721 / 94006-0 Fax 07251 / 94006-11</small>	Plan 10
	Name	Datum												
bearb.	MR	12.10.2021												
gez.	MS	12.10.2021												
gepr.	FG													



Legende

- Hauptgebäude
- Nebengebäude
- Schule
- Kindergarten
- Straßenachse
- Emissionslinie
- Oberfläche
- Lärmschutz
- Gemarkungsgrenze

Pegelwerte L_{N}
in dB(A)

- ≤ 55
- 55 < ≤ 57
- 57 < ≤ 60
- 60 < ≤ 62
- 62 <

Maßstab i.O. 1:5.000





Plan10a.sgs

Gemeinde	Oberhausen-Rheinhausen									
Projekt	Lärmaktionsplanung, 3. Runde	Projekt-Nr.								
Planinhalt	Nachkartierung des Status quo Straßenverkehrslärm nach RLS-90 Nacht (22:00-6:00 Uhr)	Plangröße 840 x 594								
<table border="1" style="width: 100%; border-collapse: collapse;"> <thead> <tr> <th style="width: 10%;">Name</th> <th style="width: 10%;">Datum</th> </tr> </thead> <tbody> <tr> <td>bearb. MR</td> <td>12.10.2021</td> </tr> <tr> <td>gez. MS</td> <td>12.10.2021</td> </tr> <tr> <td>gepr. FG</td> <td></td> </tr> </tbody> </table>	Name	Datum	bearb. MR	12.10.2021	gez. MS	12.10.2021	gepr. FG		 <small> Florzheimer Straße 15b 76227 Karlsruhe Tel.0721 / 94006-0 Fax 07251 / 94006-11 </small>	Plan 10a
Name	Datum									
bearb. MR	12.10.2021									
gez. MS	12.10.2021									
gepr. FG										

Gemeinde Karlsdorf-Neuthard
Lärmaktionsplanung
3. Runde
 Analyse







Netzkonzeption Planfall 1

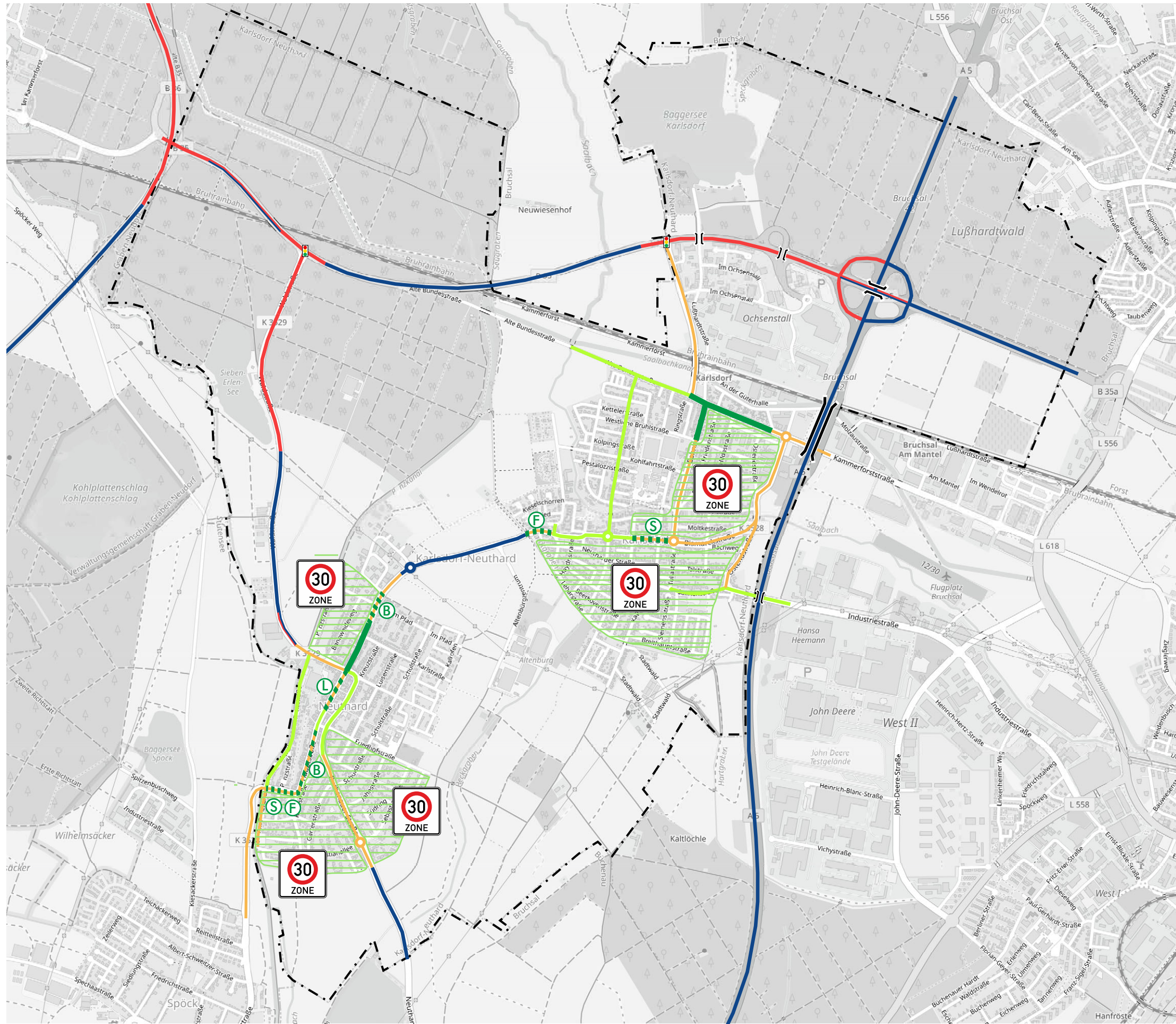
-  Lichtsignalanlage
-  Gemarkungsgrenze

Geschwindigkeiten

-  ≥ 100 km/h
-  70 km/h
-  60 km/h
-  50 km/h
-  ≤ 30 km/h

Maßnahmen

-  Reduzierung auf Tempo 30
-  Reduzierung auf Tempo 30
-  Fußgänger
-  Bushaltestelle
-  Sicherheit
-  Lückenschluss



Kartengrundlage: www.openstreetmap.org





Legende

- Hauptgebäude
- Nebengebäude
- Schule
- Kindergarten
- Straßenachse
- Emissionslinie
- Oberfläche
- Lärmschutz
- Gemarkungsgrenze

Pegelwerte L_{DEN}
in dB(A)

- ≤ 65
- 65 < ≤ 67
- 67 < ≤ 70
- 70 < ≤ 72
- 72 <

Maßstab i.O. 1:10.000



Plan12.sgs

Gemeinde	Karlsdorf-Neuthard									
Projekt	Lärmaktionsplanung, 3. Runde	Projekt-Nr. 33059-2								
Planinhalt	Planfall 1, Straßenverkehrslärm 24 Stunden nach VBUS - L_{DEN} in dB(A)	Plangröße 840 x 594								
	<table border="1" style="width: 100%; border-collapse: collapse;"> <thead> <tr> <th style="width: 10%;">Name</th> <th style="width: 10%;">Datum</th> </tr> </thead> <tbody> <tr> <td>bearb. MR</td> <td>15.11.2021</td> </tr> <tr> <td>gez. MS</td> <td>15.11.2021</td> </tr> <tr> <td>gepr. FG</td> <td></td> </tr> </tbody> </table>	Name	Datum	bearb. MR	15.11.2021	gez. MS	15.11.2021	gepr. FG		Plan 12
Name	Datum									
bearb. MR	15.11.2021									
gez. MS	15.11.2021									
gepr. FG										



Legende

- Hauptgebäude
- Nebengebäude
- Schule
- Kindergarten
- Straßenachse
- Emissionslinie
- Oberfläche
- Lärmschutz
- Gemarkungsgrenze

Pegelwerte L_{DEN}
in dB(A)

- ≤ 65
- $65 < \leq 67$
- $67 < \leq 70$
- $70 < \leq 72$
- $72 <$

Maßstab i.O. 1:5.000



Plan12a.sgs

Gemeinde	Karlisdorf-Neuthard									
Projekt	Lärmaktionsplanung, 3. Runde	Projekt-Nr. 33059-2								
Planinhalt	Planfall 1, Straßenverkehrslärm 24 Stunden nach VBUS - L_{DEN} in dB(A)	Plangröße 840 x 594								
<table border="1" style="width: 100%; border-collapse: collapse;"> <thead> <tr> <th style="width: 10%;">Name</th> <th style="width: 10%;">Datum</th> </tr> </thead> <tbody> <tr> <td>bearb. MR</td> <td>15.11.2021</td> </tr> <tr> <td>gez. MS</td> <td>15.11.2021</td> </tr> <tr> <td>gepr. FG</td> <td></td> </tr> </tbody> </table>	Name	Datum	bearb. MR	15.11.2021	gez. MS	15.11.2021	gepr. FG		 <small>Planzheimers Straße 15b 76227 Karlsruhe Tel.0721 / 94006-0 Fax 07251 / 94006-11</small>	Plan 12a
Name	Datum									
bearb. MR	15.11.2021									
gez. MS	15.11.2021									
gepr. FG										